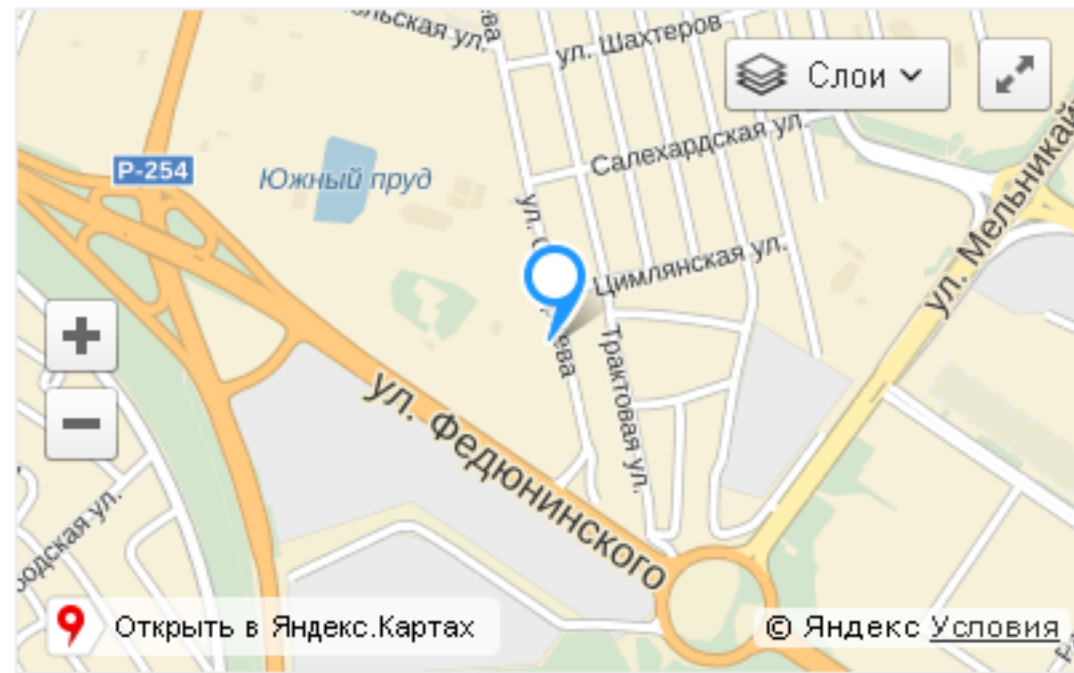


Анкета дома **ОБЛ. ТЮМЕНСКАЯ, Г. ТЮМЕНЬ, УЛ. САМАРЦЕВА, Д. 34**

Версия для печати Adobe Reader

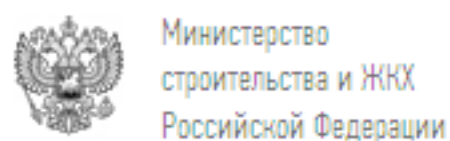


ДОМОМ УПРАВЛЯЕТ: **ТСЖ "ЮНОСТЬ"**

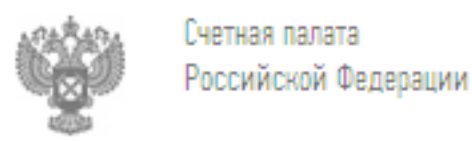
Общая площадь дома, кв. м **11 358.00** Последнее изменение анкеты **11.12.2015 в 16:59**
 Наибольшее количество этажей **9** Дата начала обслуживания дома **01.06.2006**
 Год ввода в эксплуатацию **1984**

Внимание: В связи с вступлением в силу приказа Минстроя России от 22 декабря 2014 года № 882/пр «Об утверждении форм раскрытия информации организациями, осуществляющими деятельность в сфере управления многоквартирными домами» на сайте «Реформа ЖКХ» изменился состав форм раскрытия информации по многоквартирным домам. Открыт отчетный период раскрытия информации за 2015 год по новым формам. Данные, размещенные в полях предыдущих форм и совпадающие по содержанию и формату с полями в новых формах, перенесены в новые формы автоматически. Информация за предыдущие отчетные периоды доступна в разделе «История управления» анкеты дома.

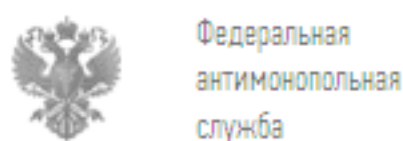
Паспорт	Управление	Отчеты по управлению	История управления (архив анкет)		
ОБЩИЕ СВЕДЕНИЯ	КОНСТРУКТИВНЫЕ ЭЛЕМЕНТЫ ДОМА	ИНЖЕНЕРНЫЕ СИСТЕМЫ	ЛИФТЫ	ПРИБОРЫ УЧЕТА	
1	Год постройки				1984
2	Год ввода дома в эксплуатацию				1984
3	Серия, тип постройки здания				1-464-Д-93
4	Тип дома				Многоквартирный дом
5	Способ формирования фонда капитального ремонта				На счете регионального оператора
6	Дом признан аварийным				Нет
7	Количество этажей:				
	— наибольшее, ед.				9
	— наименьшее, ед.				1
8	Количество подъездов, ед.				6
9	Количество лифтов, ед.				6
10	Количество помещений, в том числе:				216
	— жилых, ед.				215
	— нежилых, ед.				1
11	Общая площадь дома, в том числе, кв.м:				11 358.00
	— общая площадь жилых помещений, кв. м				11 358.00
	— общая площадь нежилых помещений, кв. м				44.00
	— общая площадь помещений, входящих в состав общего имущества, кв. м				1 885.20
12	Общие сведения о земельном участке, на котором расположен многоквартирный дом:				
	— площадь земельного участка, входящего в состав общего имущества в многоквартирном доме, кв. м				6 028.00
	— площадь парковки в границах земельного участка, кв. м				225.00
Кадастровый номер					
72:23:0429002:481					
13	Класс энергетической эффективности				Не присвоен
14	Элементы благоустройства:				
	— детская площадка				Имеется
	— спортивная площадка				Не имеется
	— другое				детская площадка оборудована комплексом МАФ
15	Дополнительная информация				дополнительной информации нет



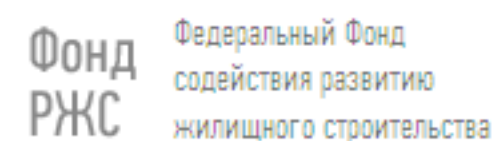
Министерство строительства и ЖКХ Российской Федерации



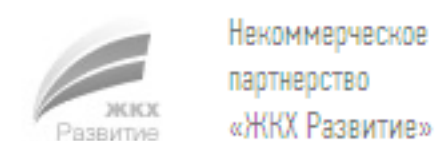
Счетная палата Российской Федерации



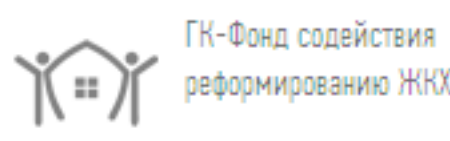
Федеральная антимонопольная служба



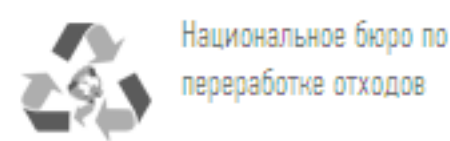
Фонд РЖС
Федеральный Фонд содействия развитию жилищного строительства



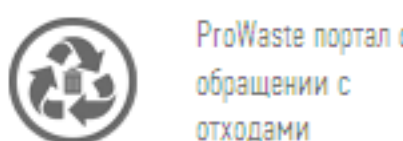
Некоммерческое партнерство «ЖКХ Развитие»



ГК-Фонд содействия реформированию ЖКХ



Национальное бюро по переработке отходов



ProWaste портал об обращении с отходами